

宗地图

单位: m, m²

宗地代码:

土地权利人: 乐山市金口河区自然资源局

所在图幅号: 3231.00-34598.00

土地面积: 8292.0

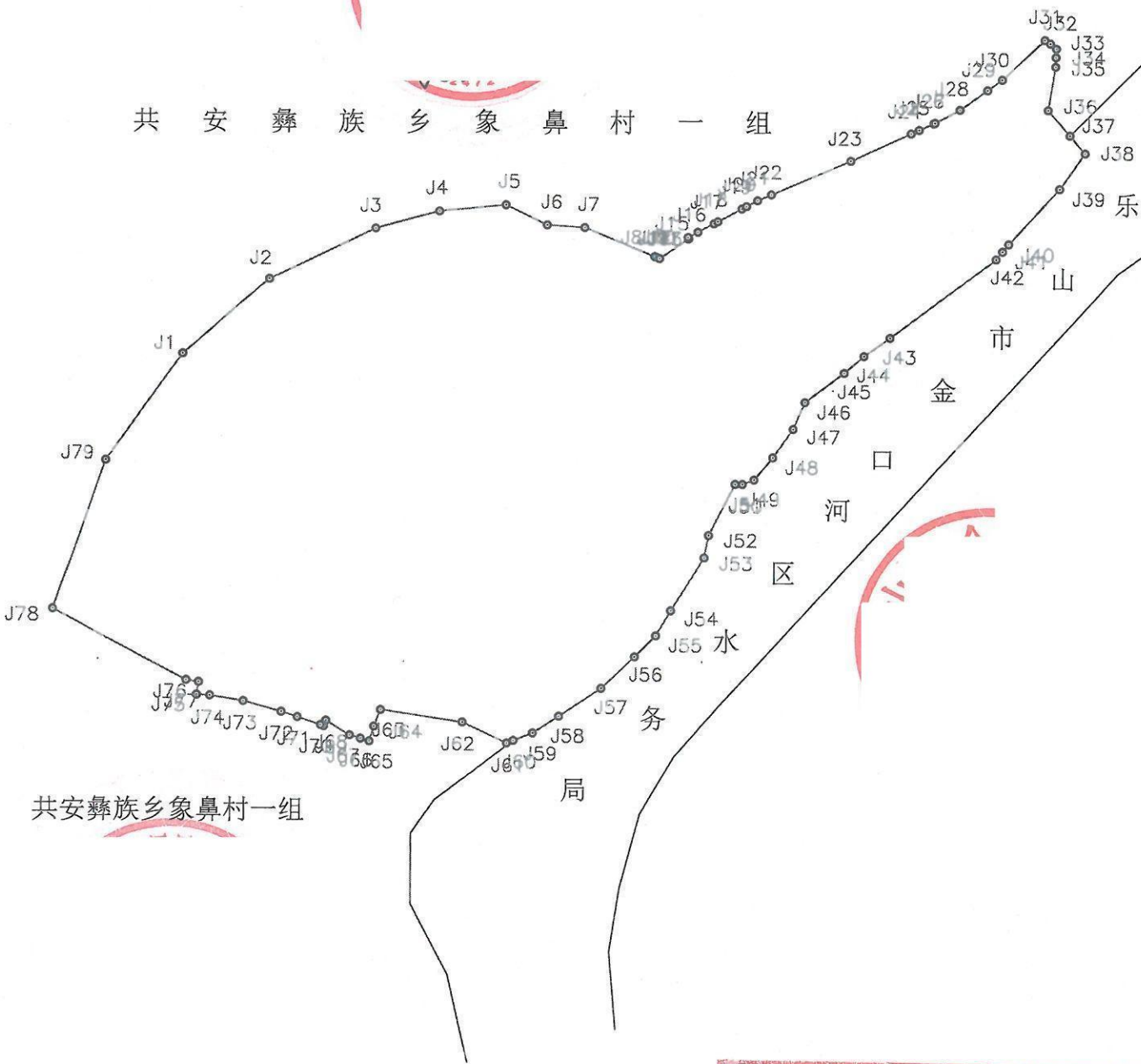
北



0

8292.0

共安彝族乡象鼻村一组



乐山衡平测绘有限公司

乐山衡平测绘有限公司

(乙测资字 51512106)

测绘成果资料专用章

(有效期至2026年 审核者: 赵志平)

2026年2月解析法测绘界址点

1:1000

制图日期: 2026年2月25日

审核日期: 2026年2月25日

宗地图

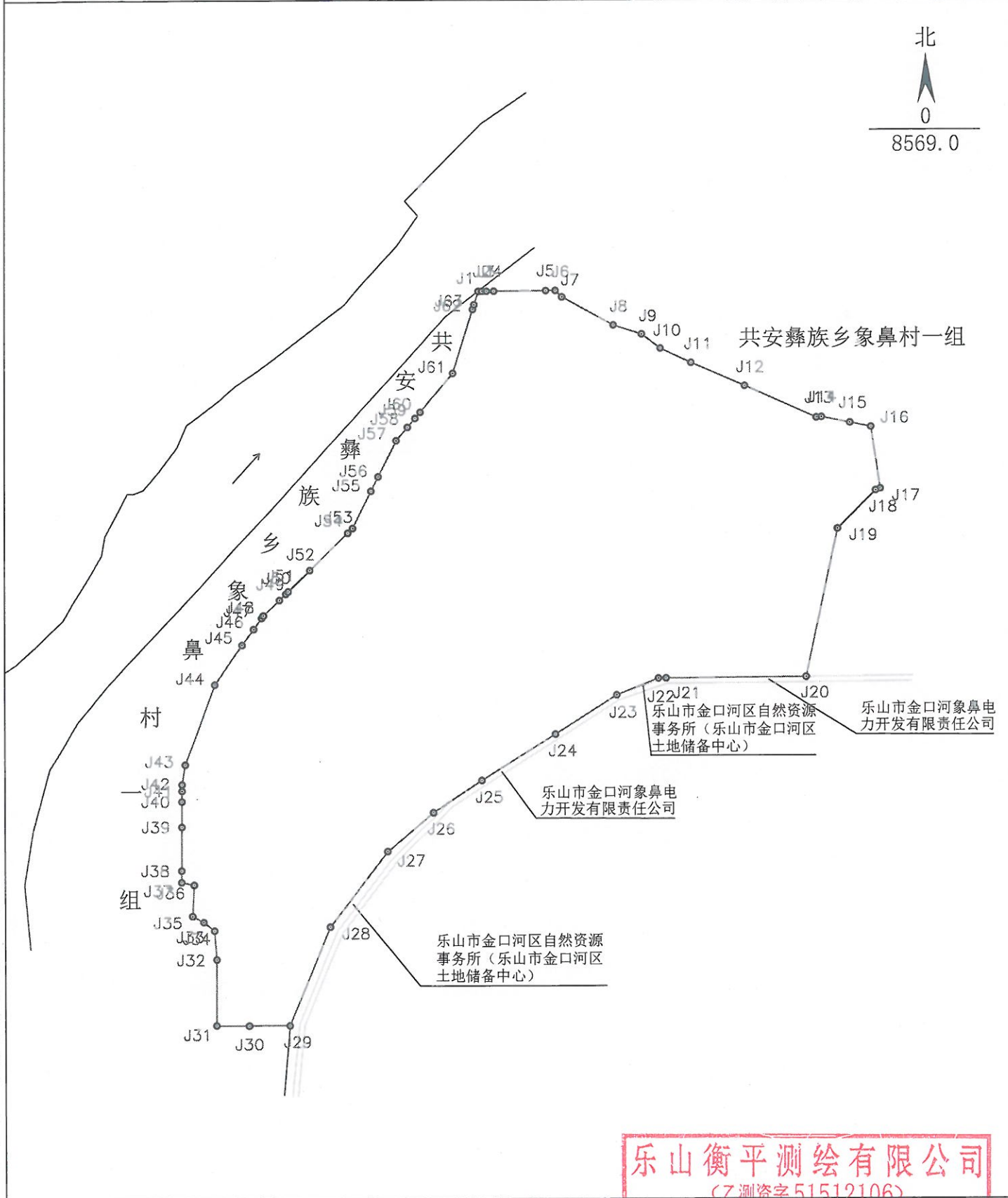
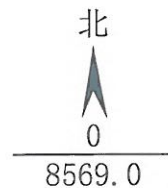
单位: m²

宗地代码:

土地权利人: 乐山市金口河区自然资源局

所在图幅号: 3231.00-34598.50

土地面积: 8569.0



乐山衡平测绘有限公司

2026年2月解析法测绘界址点
制图日期: 2026年2月25日
审核日期: 2026年2月25日

1:1000

乐山衡平测绘有限公司
(乙测资字51512106)
测绘成果资料专用章
(有效期至2026年12月31日)
制图者: 黄志
审核者: 赵志平

